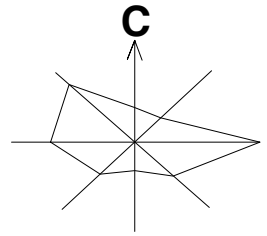





ПРОСТОРНИ ПЛАН ОПШТИНЕ ИРИГ

P-1:5000


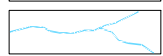




ПРИКАЗ ГРАЂЕВИНСКОГ ЗЕМЉИШТА У КО ИРИГ - САКУПЉАЧКИ ЦЕНТАР - РЕЦИКЛАЖНО ДВОРИШТЕ

ГРАЂЕВИНСКО ЗЕМЉИШТЕ

-  ГРАЂЕВИНСКО ЗЕМЉИШТЕ ИЗВАН ГРАЂЕВИНСКОГ ПОДРУЧЈА - (са локацијама за опис)
-  САКУПЉАЧКИ ЦЕНТАР - РЕЦИКЛАЖНО ДВОРИШТЕ
-  ГРАЂЕВИНСКО ЗЕМЉИШТЕ У ГРАЂЕВИНСКОМ ПОДРУЧЈУ

ОСТАЛЕ ИНФОРМАЦИЈЕ О ПРОСТОРУ

-  ПОЉОПРИВРЕДНО ЗЕМЉИШТЕ - ОСТАЛО ПОЉОПРИВРЕДНО ЗЕМЉИШТЕ
-  ВОДНО ЗЕМЉИШТЕ - ПОТОК

НОСИЛАЦ ИЗРАДЕ ПЛАНА		ОПШТИНА: ИРИГ	Печат и потпис:
		ОВЛАШЋЕНО ЛИЦЕ:	
ОБРАЂИВАЧ		ЈП "ЗАВОД ЗА УРБАНИЗАМ ВОЈВОДИНЕ"	Печат и потпис:
		ВД ДИРЕКТОРА: ПРЕДРАГ КНЕЖЕВИЋ, дипл.правник ПОМОЋНИК ДИРЕКТОРА: др АЛЕКСАНДАР ЈЕВТИЋ	
НАЗИВ ПЛАНА	ПРОСТОРНИ ПЛАН ОПШТИНЕ ИРИГ		
НАЗИВ КАРТЕ	ПРИКАЗ ГРАЂЕВИНСКОГ ЗЕМЉИШТА У КО ИРИГ - САКУПЉАЧКИ ЦЕНТАР - РЕЦИКЛАЖНО ДВОРИШТЕ		
ОДГОВОРНИ ПЛАНЕР	ИВАН ТАМАШ, дипл.пр.планер - мастер СВЈЕТЛАНА РЕКО, дипл.инж.арх.		Печат и потпис:
САРАДНИЦИ	СВЈЕТЛАНА РЕКО, дипл.инж.арх. РАДОВАН РИСТИЋ, грађ.техн.		
Е - 2757	Размера: 1 : 5000	Датум: 2021.	Број листа: 6.16.